



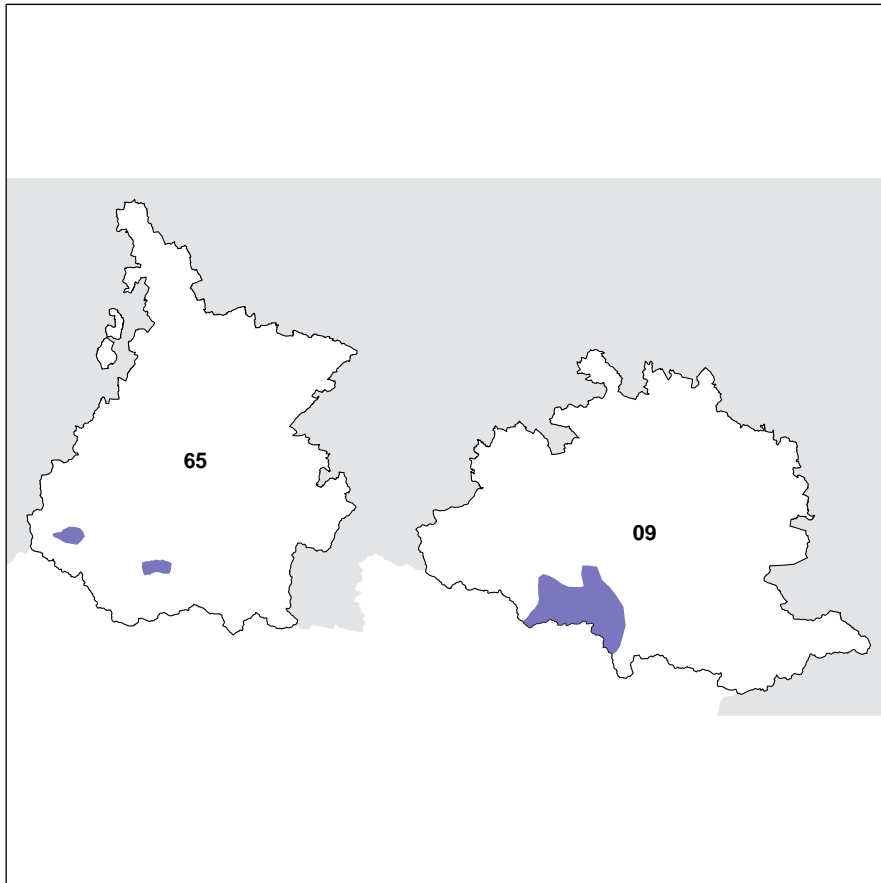
Surface occupée : 304 km²

Nombre de départements occupés : 2

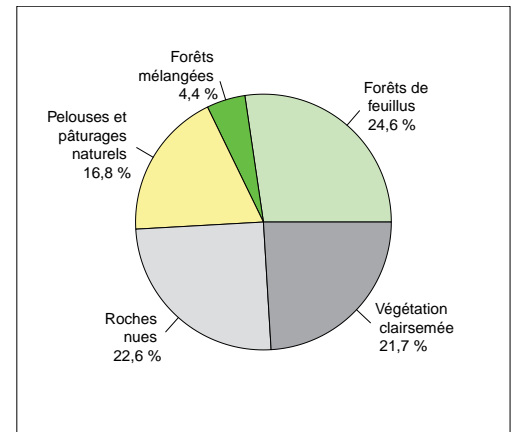
Nombre de communes occupées : 13

Altitudes : de 634 à 3 071m

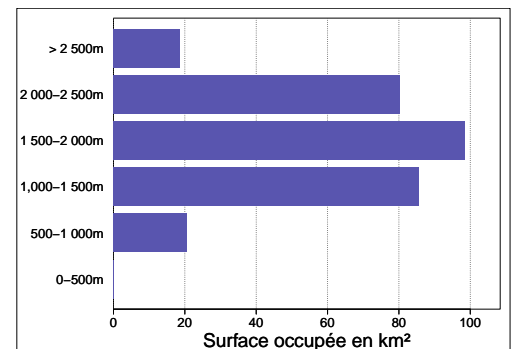
Aire de distribution



Habitats



Répartition altitudinale



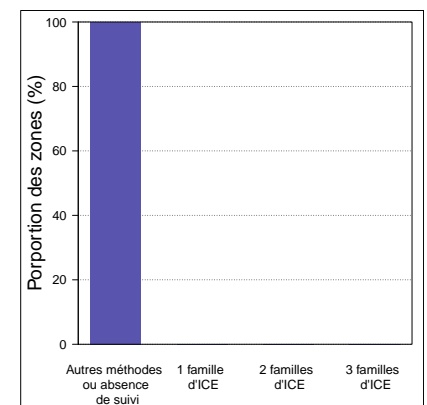
Tableaux de chasse

Espèce non chassée

Lâchers depuis 2013

Départ.	♂	♀	indét.
09	39	56	0
65	45	64	0

Méthodes de suivi



Suivi sanitaire depuis 2013 (nb. zones infectées/départ.)

Aucun signalement de maladie enregistré