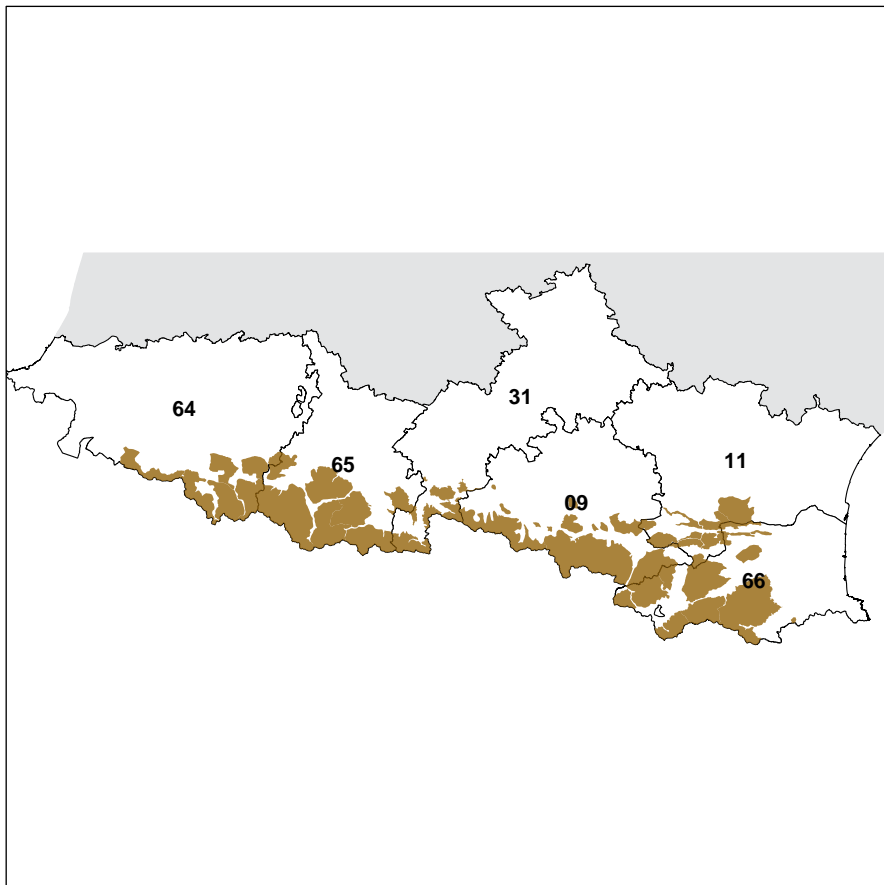




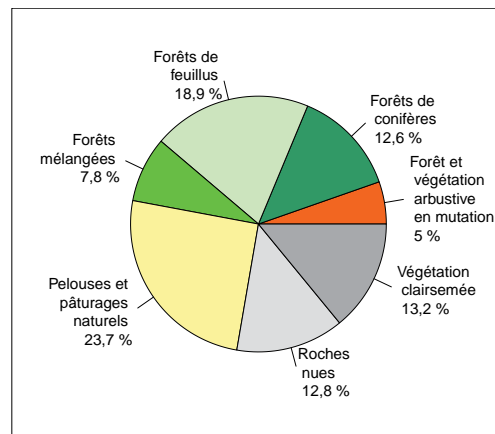
Surface occupée : **6 006 km²**
Progression depuis 2010 : **336 km² (5,9 %)**

Nombre de départements occupés : **6**
Nombre de communes occupées : **412**
Altitudes : de **180 à 3 228m**

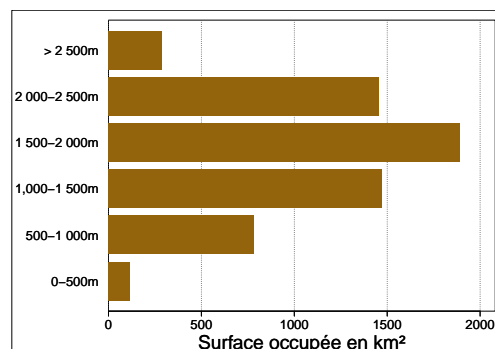
Aire de distribution



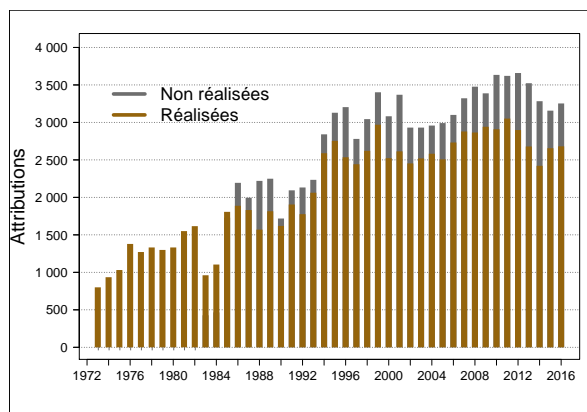
Habitats



Répartition altitudinale



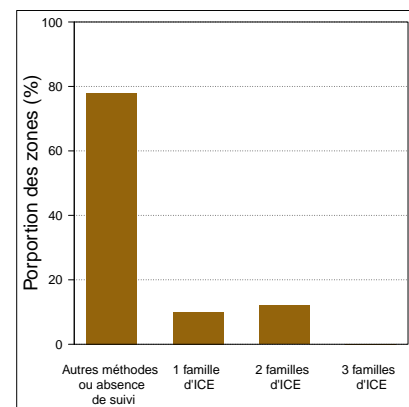
Tableaux de chasse



Lâchers depuis 2013

Départ.	♂	♀	indét.
64	6	15	0

Méthodes de suivi



Suivi sanitaire depuis 2013 (nb. zones infectées/départ.)

	11	31	64	65	66
Kérato-conjonctivite contagieuse	0	0	0	1	4
Parasitisme externe	0	0	0	1	0
Parasitisme interne	0	0	7	0	1
Pestivirus	8	4	0	4	0