



TABLEAUX DE CHASSE : CERF - CHEVREUIL - SANGLIER SAISON 1993-1994

Le suivi patrimonial de la faune sauvage est confié à l'Office national de la chasse par le Ministère de l'Environnement. Ce suivi est réalisé grâce à des réseaux de correspondants associant étroitement les gestionnaires locaux.

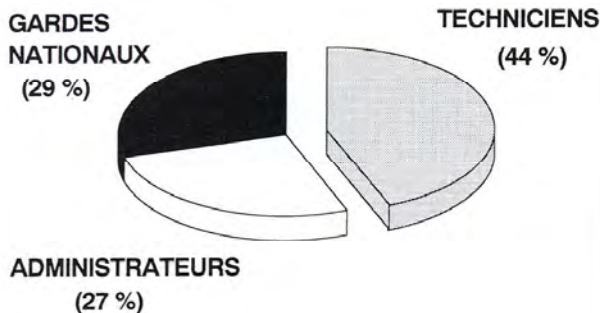
Le réseau «Cervidés-sanglier» mis en place en 1985 compte actuellement 165 membres. Ce réseau constitué de gardes nationaux de la chasse et de la faune sauvage, de techniciens et d'administrateurs de Fédérations départementales des chasseurs, collecte annuellement les tableaux de chasse départementaux du grand gibier.

Le suivi ainsi réalisé permet d'analyser dans le temps et dans l'espace les prélèvements cynégétiques selon l'espèce, selon le mode de chasse, et d'apprécier les cas de mortalités accidentelles du grand gibier : route, machinisme agricole, maladie.

Les informations collectées sont validées puis traitées avant restitution sous forme de synthèses aux membres du réseau ainsi qu'aux institutions concernées.

Toutes les informations concernant les tableaux de chasse départementaux, les modalités de gestion et les données d'inventaires collectées dans le cadre du réseau peuvent être obtenues sous réserve du respect du code de déontologie à :

Répartition des membres du réseau par catégorie



OFFICE NATIONAL DE LA CHASSE

Réseau «Cervidés-Sanglier»
1, place Exelmans
55000 BAR LE DUC
Tél. 29 79 68 79
Fax 29 45 45 22

SAISON 1993/1994 : LE CERF (*Cervus elaphus*)

Total des attributions (hors enclos) : 24 820

Total des réalisations (hors enclos) : 17 426

Tableau départemental moyen : 238

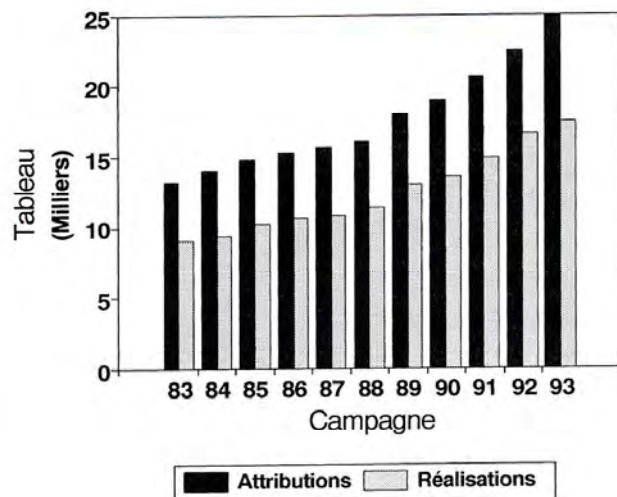
Progression sur 1 an : + 9%

Progression sur 10 ans : x 1,8

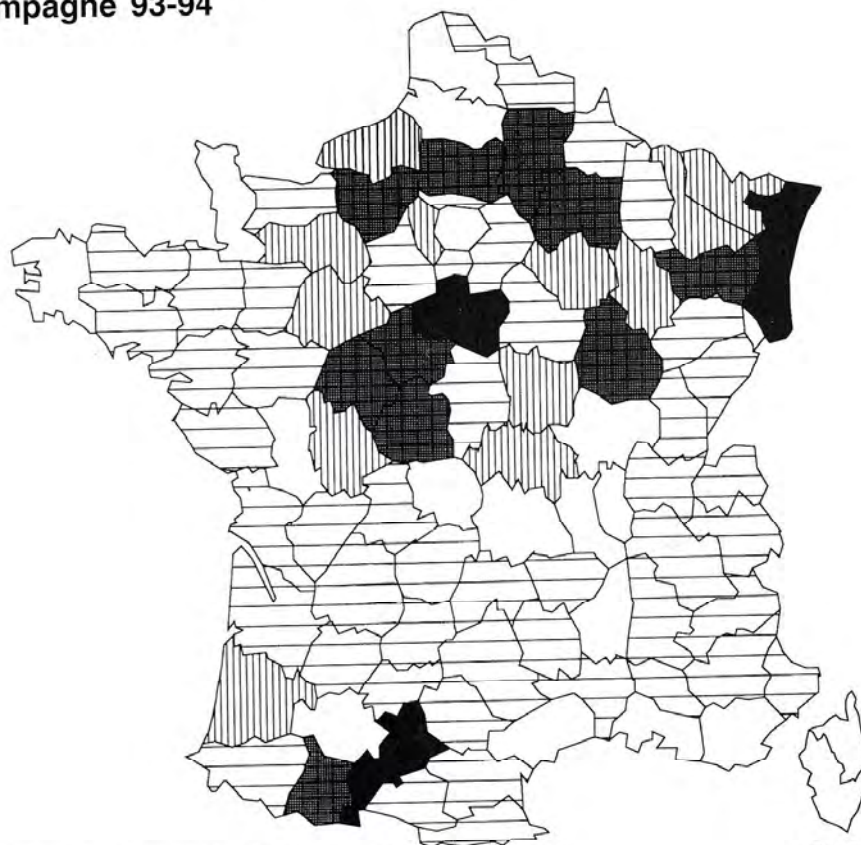
En forte hausse : Eure, Haute-Garonne, Indre, Indre et Loire, Oise, Yvelines

En baisse : Côte d'Or, Loir et Cher, Haute-Marne, Moselle, Bas-Rhin, Haut-Rhin

Tableau de chasse CERF



Tableaux de chasse
Campagne 93-94



Source : Réseau de Correspondants ONC-FDC

CNERA «Cervidés-Sanglier» 01/09/94

SAISON 1993/1994 : LE CHEVREUIL (*Capreolus capreolus*)

Total des attributions (hors enclos) : 282 348

Total des réalisations (hors enclos) : 261 721

Tableau départemental moyen : 2 784

Tableau moyen pour 100 Ha boisés : 1,6

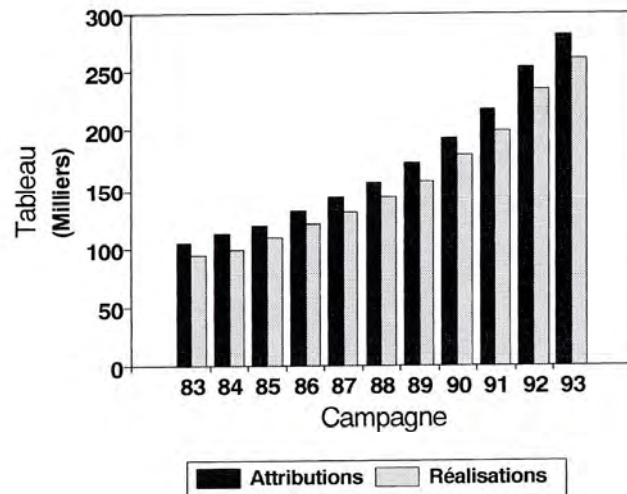
Progression sur 1 an : + 11%

Progression sur 10 ans : x 2,6

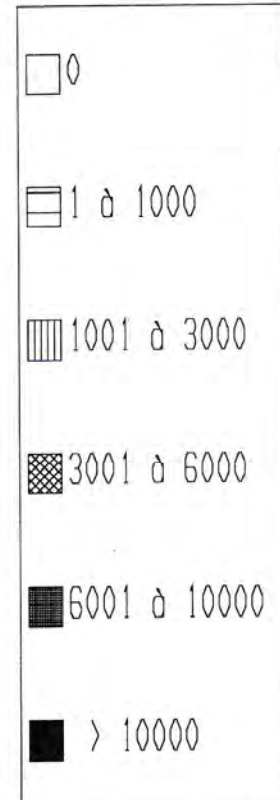
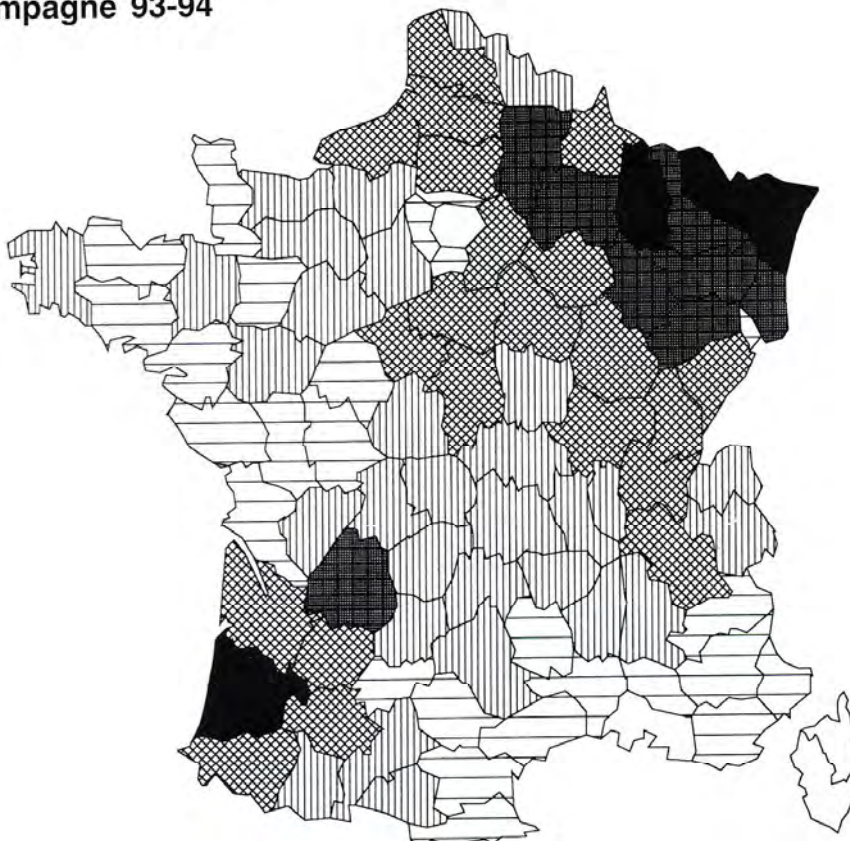
En forte hausse : Cher, Drôme, Gironde, Jura, Seine Maritime, Vosges

En baisse : Haute-Saône, Somme

Tableau de chasse CHEVREUIL



Tableaux de chasse
Campagne 93-94



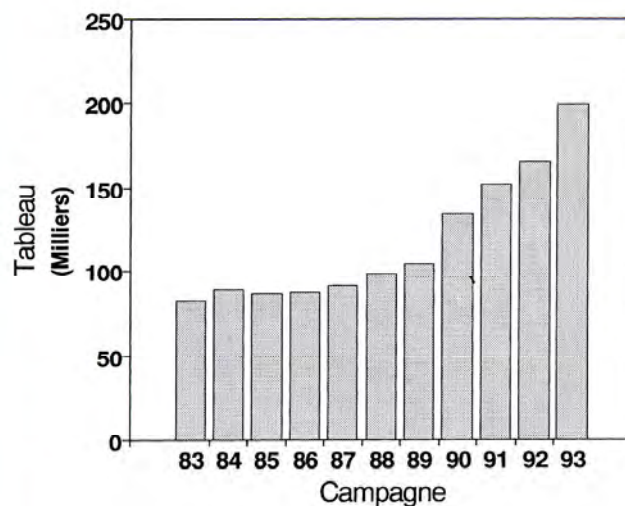
Source : Réseau de Correspondants ONC-FDC

CNERA «Cervidés-Sanglier» 01/09/94

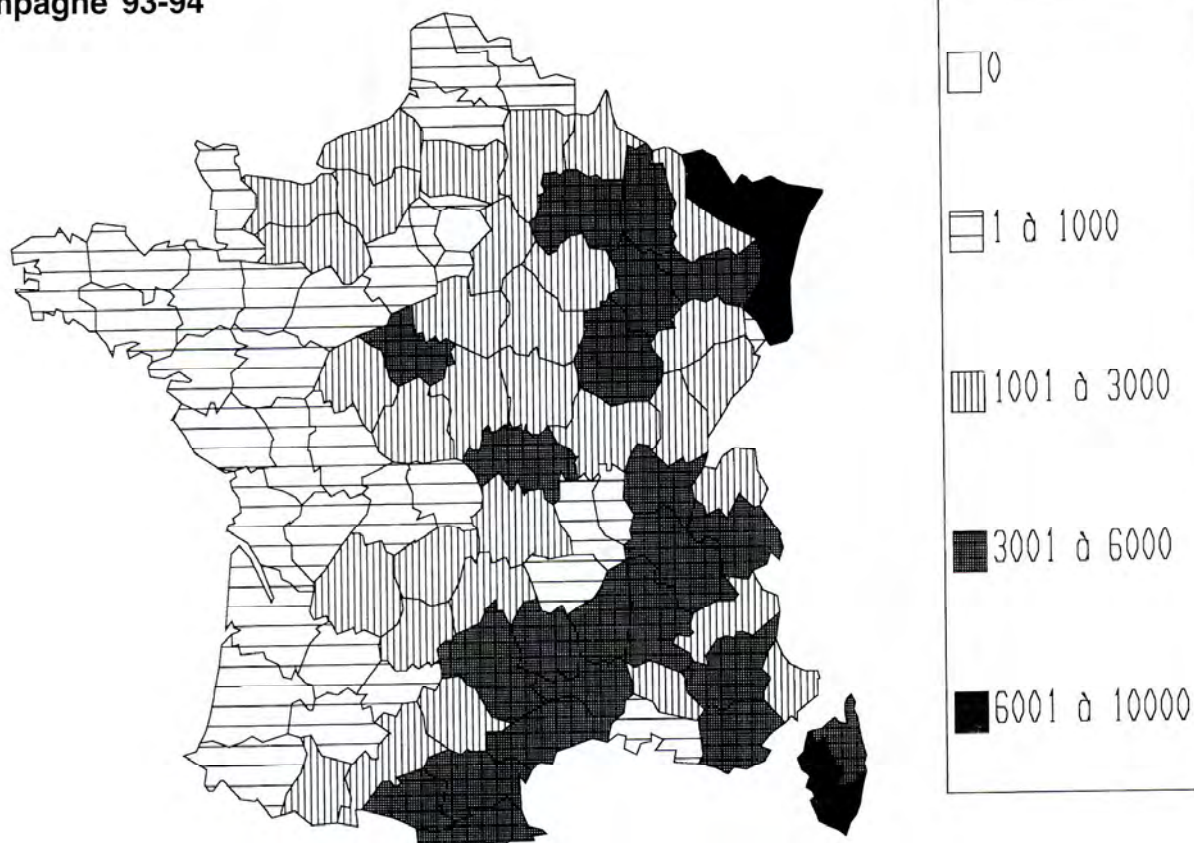
SAISON 1993/1994 : LE SANGLIER (*Sus scrofa*)

Total National :	199 580
Tableau départemental moyen :	2 078
Tableau moyen pour 100 Ha boisés :	1,2
Progression sur 1 an :	+ 20%
Progression sur 10 ans :	x 2,3
En forte hausse :	Ain, Ariège, Drôme, Hérault, Moselle, Bas-Rhin, Haut- Rhin
En baisse :	Aisne, Cher, Loire-Atlantique

Tableau de chasse SANGLIER



Tableaux de chasse Campagne 93-94



Source : Réseau de Correspondants ONC-FDC

CNERA «Cervidés-Sanglier» 01/09/94