



Office National  
de la Chasse  
et de la Faune Sauvage

N°2 – JUIN 2004

## GROUPE ONGULÉS- FORETS DE MONTAGNE



T.chevrier

### *Réunion du 16 avril 2004 à St Pierre de Chartreuse*

#### Sommaire

- Objectifs et fonctionnement du groupe... quelques rappels.....2
- Etat d'avancement des actions entreprises
  - Impact des ongulés sur la flore.....2
  - Biométrie, suivi des populations.....3
- Bilan des acquis et relevé de décisions par site.....4

#### CNERA Cervidés- Sanglier

ZI de Mayencin, 5 allée de Bethléem  
38610 GIERES

Tél: 04.76.89.29.95- Fax: 04.76.89.33.74

thierry.chevrier@oncfs.gouv.fr

Conception graphique et crédit photographique:

Thierry CHEVRIER

**Présents:** CRPF RA : OUGIER. S, GLATZ P.

FDC 73: LISKA. D.

GSC 73: BOVAGNET. JL, RAPATRON. R, REBUT. C.

ONCFS: CHEVRIER. T, KLEIN. F, MASSIT. E, TOIGO. C.

ONF: BERGER. M, BOQUERAT. P, DELPHIN. F, DUCHAMP. J, GRAND. JP, PLANCHERON. F.

PNR Chartreuse: CATEL. F.

PNR Vercors: CHATAIN. G.

**Excusés:** DUBRAY. D (ONCFS), FARNY. G (PN Ecans), GIRARD. I (PN Vanoise), GUINERET. R, JOUD. D (CRPF RA), PASQUIER. JJ (FDC 74), VITAL. F, REYMOND. B (FDC 42).

#### *Editorial*

Un an déjà depuis le dernier bulletin ! Au cours de cette période, différentes actions communes ont été mises en œuvre dans le cadre du groupe « Ongulés- Forêts de montagne » sur chacun des sites pilotes.

La concertation et la collaboration entre les différents organismes et associations partenaires s'est avérée enrichissante. La perspective de réunir dans un groupe de travail des interlocuteurs « habitat » et « populations d'ongulés » était une étape importante désormais franchie.

Les membres du groupe se sont réunis début avril en Chartreuse pour faire un premier point de l'état d'avancement des actions programmées en 2003.

Ce document retrace les principales avancées et fait la synthèse des décisions prises pour chaque site.

Nous comptons sur votre participation active pour pérenniser ce réseau de territoires opérationnels et améliorer son fonctionnement.

Nous restons à votre écoute pour faciliter la communication et l'accès aux informations au sein du groupe.

Ce bulletin étant aussi le vôtre, nous comptons sur vos suggestions et propositions pour la prochaine parution.

**Thierry CHEVRIER**

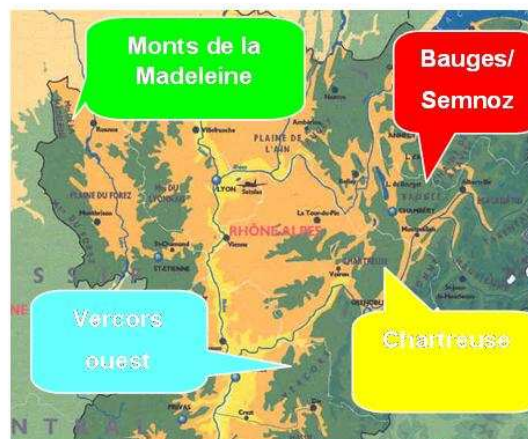
## Objectifs et fonctionnement du groupe..... quelques rappels

Le groupe « **Ongulés- Forêts de montagne** » rassemble plusieurs associations et organismes partenaires (CRPF, Ecoles forestières, FDC, PNR, PN, ONF, GIC...) en vue de développer à terme des méthodes simples de suivi des populations d'ongulés et de leur impact sur la forêt.

Des actions communes sont programmées sur « 4 zones pilotes ».

Le CNERA Cervidés- Sanglier de l'ONCFS anime et coordonne le réseau.

*Sur chaque site, un ou plusieurs correspondants assurent l'animation.*



## Etat d'avancement des actions entreprises

### Impact des ongulés sur la flore

#### ➔ Exploitation et restitution des premiers résultats

Une première exploitation des résultats « **impact sur la flore** » (/ protocoles existants) a été réalisée en Chartreuse et dans les Monts de la Madeleine. Ceci a permis de mettre en évidence un certain nombre de pistes de travail. Ces résultats sont disponibles sur simple demande.



#### ➔ Formations

Dans le cadre de la mise en place du protocole ONF/ ONCFS sur les sites pilotes, des formations ont été dispensées par les deux établissements aux opérateurs du Ciméteret, du Semnoz et des Monts de la Madeleine au début du printemps 2004.

Ces derniers ont pu se familiariser avec la méthode et utiliser des GPS pour évoluer d'une placette à l'autre.





# Biométrie, suivi des populations

## Mise au point d'une base de données

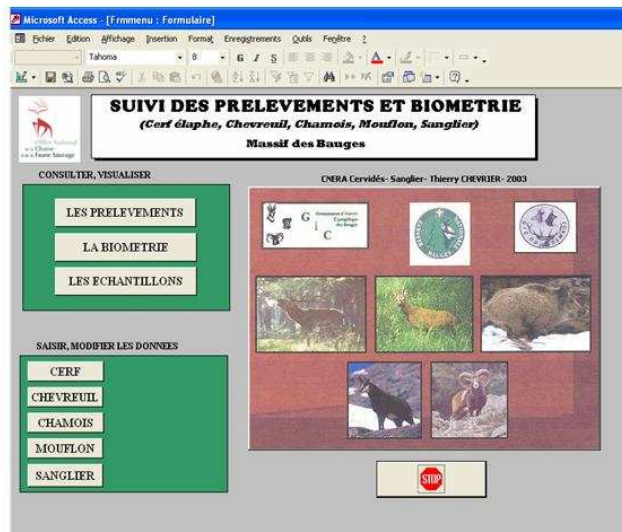
Une base de données informatique intitulée « **Suivi des prélèvements et biométrie** » a été mise au point à partir du logiciel Access sur le site « Bauges- Semnoz ».

Cette dernière constitue un outil de stockage, de tri et une aide à l'analyse des tableaux de chasse et des données biométriques.

Elle regroupe les données issues de 3 GIC (Bauges, Semnoz et Cimeteret) représentant 36 sociétés de chasse, 5 espèces (Cerf, Chevreuil, Chamois, Mouflon et Sanglier) depuis 1982.

Elle permet entre autres, de consulter des listes (1), de visualiser des graphiques d'évolution (2) ou de répartition des prélèvements (3).

Il est également possible de formuler des requêtes plus fines pour préparer l'analyse des données biométriques par exemple.



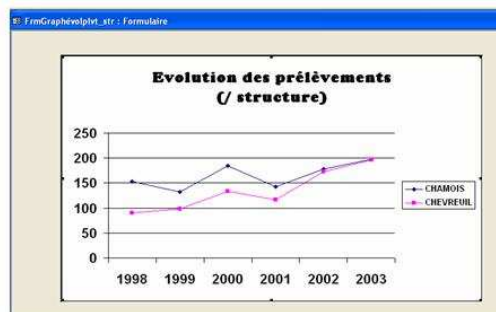
### ➔ Quelques exemples d'utilisation

(1) Consulter la liste des prélèvements de chamois du GIC des Bauges entre 1998 et 2000.

Structure cynagique	Société	Secteur de tir	Espèce	Date	N°tracolat	Sexe	Age	Age (Poids)	Poids	Poids CFF	Poids vide
GIC DES BAUGES	ACCA MONTAILEU ROCHE TORSE		CHAMOIS	13/09/1998	96926077	F	4	0	24	0	0
GIC DES BAUGES	ACCA ST PIERRE D' COMBE NOIRE		CHAMOIS	13/09/1998	9692100	M	1	0	10	0	0
GIC DES BAUGES	CP BOTTIER ALPAGE		CHAMOIS	13/09/1998	9692694	M	4	0	0	0	0
GIC DES BAUGES	CP LA SAMBUY PLATERES		CHAMOIS	13/09/1998	9692270	M	5	0	0	31,5	0
GIC DES BAUGES	ACCA GRESIV IBER BUCHERE		CHAMOIS	13/09/1998	9691264	M	5	0	0	0	26
GIC DES BAUGES	ACCA MONTAILEU ROCHE TORSE		CHAMOIS	13/09/1998	9691279	F	2	0	22	0	0
GIC DES BAUGES	CP LA SAMBUY MONTROUS		CHAMOIS	13/09/1998	9692324	M	2	0	22	0	0
GIC DES BAUGES	ACCA ST PIERRE D' ARCLUSAZ		CHAMOIS	16/09/1998	9692501	F	3	26	0	0	0
GIC DES BAUGES	ACCA ECOLE POUPRIN		CHAMOIS	16/09/1998	9692436	M	4	0	0	23	0
GIC DES BAUGES	ACCA MONTAILEU ROCHE TORSE		CHAMOIS	17/09/1998	9691287	M	5	0	36	0	0
GIC DES BAUGES	CP LA SAMBUY SAMBUY		CHAMOIS	17/09/1998	9692931	F	1	0	11	0	0
GIC DES BAUGES	ACCA ST PIERRE D' PRES		CHAMOIS	17/09/1998	9693101	M	1	12	0	0	0
GIC DES BAUGES	ACCA JARSY ?		CHAMOIS	17/09/1998	9692469	F	2	0	17	0	0
GIC DES BAUGES	ACCA MONTAILEU SEIGLE		CHAMOIS	17/09/1998	9691288	M	9	0	0	32	0
GIC DES BAUGES	ACCA MONTAILEU COULOR DU BLANC		CHAMOIS	17/09/1998	9691281	F	2	0	0	15	0
GIC DES BAUGES	ACCA MONTAILEU ROCHE TORSE		CHAMOIS	17/09/1998	93051275	M	1	0	14,4	0	0
GIC DES BAUGES	CP LA SAMBUY BAR		CHAMOIS	19/09/1998	9691339	M	2	0	0	15	0
GIC DES BAUGES	ACCA CLERY POULE		CHAMOIS	19/09/1998	9691286	M	4	0	22	0	0
GIC DES BAUGES	ACCA VERRENS AR COMBE NOIRE		CHAMOIS	19/09/1998	9691221	F	1	0	0	10	0
GIC DES BAUGES	CP LA SAMBUY BAR		CHAMOIS	19/09/1998	9691338	M	1	0	0	9	0
GIC DES BAUGES	ACCA JARSY ?		CHAMOIS	19/09/1998	9692449	F	1	0	0	10	0
GIC DES BAUGES	CP BOTTIER ALPAGE		CHAMOIS	19/09/1998	9692803	M	3	0	30	0	0
GIC DES BAUGES	ACCA CLERY POULE		CHAMOIS	20/09/1998	9691248	M	4	0	25	0	0
GIC DES BAUGES	ACCA GRESIV IBER BUCHERE		CHAMOIS	20/09/1998	9691248	M	1	0	17	0	0
GIC DES BAUGES	ACCA FRETERIVE S1		CHAMOIS	20/09/1998	9692123	F	1	0	0	7	0
GIC DES BAUGES	ACCA GRESIV IBER BUCHERE		CHAMOIS	20/09/1998	9691253	M	2	0	0	19	0
GIC DES BAUGES	CP LA SARVE REBATTIERE		CHAMOIS	20/09/1998	9692769	F	11	0	0	26	0
GIC DES BAUGES	CP BOTTIER ALPAGE		CHAMOIS	20/09/1998	9692802	M	1	0	12	0	0
GIC DES BAUGES	ACCA GRESIV IBER LEGERE		CHAMOIS	20/09/1998	9691296	M	2	0	0	10	0
GIC DES BAUGES	ACCA GRESIV IBER LEGERE		CHAMOIS	20/09/1998	9692075	F	3	0	0	25	0
GIC DES BAUGES	CP BOTTIER ALPAGE		CHAMOIS	20/09/1998	9692803	M	3	0	0	29	0
GIC DES BAUGES	CP LES ARBETS ?		CHAMOIS	23/09/1998	9692609	M	3	0	0	20	0
GIC DES BAUGES	ACCA GRESIV IBER BUCHERE		CHAMOIS	23/09/1998	9691265	F	5	0	0	30	0
GIC DES BAUGES	CP LA SAMBUY ORISON		CHAMOIS	23/09/1998	9691342	F	5	0	0	26	0
GIC DES BAUGES	ACCA FRETERIVE S2		CHAMOIS	24/09/1998	9691325	F	2	0	0	19	0
GIC DES BAUGES	CP LA COMBE AMARRAGE DU CABLE		CHAMOIS	24/09/1998	9693319	M	2	0	22	0	0
GIC DES BAUGES	CP LA SAMBUY BASINE		CHAMOIS	24/09/1998	9692513	M	2	0	0	21	0
GIC DES BAUGES	ACCA MONTAILEU GRANDE LAUZE		CHAMOIS	24/09/1998	9691290	M	8	0	0	36	0

(3) Visualiser la répartition des prélèvements de cerfs par classe d'âge (jeunes, adultes, vieux) sur le GIC du Semnoz pour la saison 2003/04.

(2) Visualiser l'évolution des prélèvements de chamois et de chevreuils sur le GIC des Bauges entre 1998 et 2003.



## Bilan des acquis et relevé de décisions par site

Le groupe a opté pour la mise en place sur chaque site d'un binôme de correspondants composé si possible d'un interlocuteur « population » et d'un interlocuteur « habitat ».

Ces derniers assureront l'animation locale et devront travailler à la mise en commun des données disponibles avec l'aide du coordinateur du groupe.

Le site Bauges/ Semnoz est désormais doté de deux correspondants (voir tableau).

Pour les autres sites, un interlocuteur « population » reste à

Les partenaires ont ensuite exposé les principales actions menées sur leur site en 2003 en faisant part de leurs attentes en terme de mise en commun des données disponibles pour l'avenir

Les idées issues de cet échange sont résumées dans le tableau ci-après:

	Acquis/ Biométrie, suivi des populations	Acquis/ Impact sur la Flore	Décisions prises
<b>Bauges/ Semnoz</b>	<ul style="list-style-type: none"> <li>➤ Indicateurs (masse corporelle et longueur des cornes) en place.</li> <li>➤ Base de données informatique.</li> <li>➤ Exploitation et restitution des résultats.</li> </ul>	<ul style="list-style-type: none"> <li>➤ Formation des opérateurs au protocole ONF/ ONCFS.</li> <li>➤ Relevés IPF/ RD, IC/ RD printemps 2004*</li> </ul>	<ul style="list-style-type: none"> <li>➤ D.LISKA (FDC 73) et C. LOMBART (CRPF RA) : animateurs locaux du groupe.</li> <li>➤ Mise en parallèle des résultats de comptage, des données biométriques et</li> </ul>
<b>Chartreuse</b>	<ul style="list-style-type: none"> <li>➤ Indicateur (masse corporelle) en place+ comptages (IKA et autres)</li> </ul>	<ul style="list-style-type: none"> <li>➤ Exploitation et restitution des premiers résultats (protocole existant)</li> </ul>	<ul style="list-style-type: none"> <li>➤ Mise en commun des données « impact » et « biométrie/ suivi des populations ».</li> <li>(Concertation ONF/ CRPF/ FDC 38/ ONCFS).</li> <li>➤ Présentation aux acteurs locaux du projet de mise en place de relevés RD.</li> <li>Si acceptation, début des relevés en juin 2004.</li> </ul>
<b>Madeleine</b>	<ul style="list-style-type: none"> <li>➤ Indicateur (masse corporelle) en place+ comptages.</li> </ul>	<ul style="list-style-type: none"> <li>➤ Exploitation et restitution des premiers résultats (protocole existant).</li> <li>➤ Formation des opérateurs au protocole ONF/ ONCFS.</li> <li>➤ RD printemps 2004.</li> </ul>	<ul style="list-style-type: none"> <li>➤ Mise en commun des données « impact » et « biométrie/ suivi des populations ».</li> <li>(Concertation CRPF/ FDC 42/ ONCFS)</li> </ul>
<b>Vercors Ouest</b>	<ul style="list-style-type: none"> <li>➤ Indicateurs (masse corporelle, longueur des cornes) en place en Forêt de LENTE. + comptages</li> </ul>	<ul style="list-style-type: none"> <li>➤ Relevés IPF/ RD en place depuis 2001.</li> </ul>	<ul style="list-style-type: none"> <li>➤ Exploitation et restitution des nombreuses données disponibles.</li> <li>➤ . Mise en commun des données « impact » et « biométrie/ suivi des populations ».</li> <li>(Concertation CRPF/ ONF/ FDC 26/ ONCFS)</li> </ul>

\*IPF : Indice de pression sur la flore ; RD : Relevé de dégâts forestiers ; IC : Indice de consommation